

ÖRÖKSÉGVEDELMI HATÁSTANULMÁNY
RÉGÉSZETI SZAKTERÜLETI MUNKARÉSZE

A „PÜSPÖKLADÁNY 0241/24 ÉS 25 HELYRAJZI SZÁM TERÜLETEKKEL
KAPCSOLATOS TELEPÜLÉSRENDEZÉSI ESZKÖZÖK” ELKÉSZÍTÉSE ÉRDEKÉBEN

Püspökladány Város Önkormányzata
megrendelésére
készítette:

Szilágyi Krisztián Antal
régészeti szakértő (nyilvántartási szám: SO87DZ)

DEBRECEN, 2025

1. Az örökségvédelmi hatástanulmány tárgya, célja, feladata és főbb részei

1.1. Az örökségvédelmi hatástanulmány tárgya: A „Püspökladány 0241/24 és 25 helyrajzi számú területekkel kapcsolatos településrendezési eszközök” elnevezésű projekt, amely keretében az eddigi MÁ jelű általános mezőgazdasági terület helyett Gip jelű gazdasági ipari terület besorolást kap. Ezen besorolás megváltoztatásához Püspökladány településnek a településrendezési eszközök módosítására van szüksége.

1.2. A tervezett változtatás helyszíne és kiterjedése: Püspökladány 0241/24 és 25 helyrajzi számú terület esetében a vizsgált terület mintegy 11,05 hektár.

1.3. Az örökségvédelmi hatástanulmány megrendelője: Püspökladány Város Önkormányzata, 4150 Püspökladány, Bocskai utca 2.

1.4. Az örökségvédelmi hatástanulmány megrendelésének célja: A kulturális örökség védelméről szóló 2001. évi LXIV. törvény (továbbiakban: „Kötv.”) 85/A. § 1. pontja alapján örökségvédelmi hatástanulmányt kell készíteni a település településfejlesztési koncepciójának kidolgozása során. Ha a településfejlesztési koncepció készítésekor nem készült, vagy a rendezés alá vont területre nincs örökségvédelmi hatástanulmány, vagy van, de az tíz évnél régebbi, akkor azt a rendezés alá vont területre el kell készíteni. A kulturális örökség védelmével kapcsolatos szabályokról szóló 68/2018. (IV.9.) Kormányrendelet (továbbiakban: „Kormányrendelet”) 83. § (1) bekezdés a) pontja értelmében a településfejlesztési koncepció vagy a településrendezési eszköz megalapozó vizsgálata keretében települési örökségvédelmi hatástanulmány készíthető, és a Kormányrendelet 84. § (4) bekezdése alapján a „...további beépítés céljára szolgáló beépítésre szánt területnek kijelölt területen az örökségvédelmi hatástanulmány régészeti munkarészét régészeti terepbejárás alkalmazásával kell elkészíteni...”.

1.5. Az örökségvédelmi hatástanulmány feladata és főbb részei: A Kormányrendelet 83. §-a, valamint a Kormányrendelet 14. és 15. melléklete pontosan tartalmazza az örökségvédelmi hatástanulmány feladatát és főbb részeit. Ezek közül a régészeti szakterületi munkarészhez kapcsolódóan a következő szempontokat kell figyelembe venni:

A települési örökségvédelmi hatástanulmány szöveges dokumentum, azonosításra alkalmas térképi ábrázolással, fotókkal és egyéb adatokkal, amely legalább az alábbiakat tartalmazza:

Örökségvédelmi vizsgálat:

- A település történeti leírása (a történeti település- és tájszerkezet alakulása, a történeti településmag).
- A település régészeti örökségének felmérése újonnan beépítésre szánt területnek kijelölt terület esetén terepbejárással.

A rendezés során tervezett változások hatáselemzése:

- A települési értékleltárban szereplő elemek vonatkozásában releváns rövid és középtávon tervezett változások ismertetése.
- A tervezett változások hatásai: a régészeti örökségre, valamint a történeti településre, település- és tájszerkezetre.

Az értékvédelmi terv tartalmazza:

- Az értékleltárban szerepeltetett értékek megőrzését biztosító szempontok és követelmények meghatározása.
- A további régészeti feladatok meghatározása.

1.6. Az örökségvédelmi hatástanulmányt készítette: Szilágyi Krisztián Antal régészeti szakértő (nyilvántartási szám: SO87DZ).

2. Örökségvédelmi vizsgálat

2.1. A település történeti leírása (a történeti település- és tájszerkezet alakulása, a történeti településmag)

A „Püspökladány 0241/24 és 25 helyrajzi számú területekkel kapcsolatos településrendezési eszközök” elnevezésű projektnek két helyrajzi számon, de egy összefüggő vizsgált területe van. A 0241/24 és 25 helyrajzi számú területek (mintegy 11,05 hektár) Püspökladány város délkeleti külterületei, a 42. számú főút és az Alsó-Futak-csatorna (Sárga-gát) által két oldalról közrefogott rész.

A vizsgált terület a Berettyó–Körös-vidéken található és azon belül a Nagy-Sárrét északi részén. Annak ellenére, hogy a Nagy-Sárréten talajtaniilag rossz minőségű talajok találhatók (úgy mint öntés talajok és szolonyeces szikes talajok), a vizsgált területen és annak környezetében réti csernozjom talaj van. A felszint elsősorban a víz alakította ki, amelyek a 19. századi mocsárlecsapolások hatására már csak a régi folyómedret találhatók meg elvétve, egyébként száraz, vízhiányos területről van szó. Emberi megtelepedésre alkalmasak a vízfolyások partjait kísérő ármentes magaspartok, hátak, dombok voltak.¹

A történeti térképek kutatásának, áttekintésének szükségességét az indokolja, hogy ezeknek a térképeknek egy része a táj- és domborzat átalakító munkák előtti állapotokról tanúskodnak. A történeti térképek a vizsgált terület egykori – az ember által nem, vagy csak kevésbé átformált – környezetéről, természeti viszonyairól mutathatnak pontosabb, reálisabb képet (pl. a vízzel elöntött területek és szárazulatok elhelyezkedése, megoszlása, erdősültség aránya). A korabeli felméréseken jelölt, de ma már nem létező épületek, építmények, tanyák felszíni nyomai is azonosíthatóvá válnak. A történeti térképek földrajzi helynév anyagának és térképi elemeinek vizsgálatával esetleg olyan adatokat találhatunk, amelyek közvetve utalhatnak régészeti lelőhelyekre (falu, vár, sánc, árok, stb.).

Hogy a történeti térképek adatai a mai állapotokkal összevethetők legyenek, a korabeli térképeken szereplő és a jelenleg is a terepen található közös illesztési pontok segítségével a felméréseket megfelelően pozícionálni, georeferálni kellett. Ezáltal a korabeli térképeket alkalmassá tehető arra, hogy a ma használatos EOVS rendszerben is értékelhetők legyenek. Az így elkészített térképre a vizsgált terület rávetítésre került.

Az örökségvédelmi hatástanulmány során megvizsgáltam az I. (II. József idején felvett) katonai felmérést, a II. (I. Ferenc uralkodása alatt térképezett) katonai felmérést, valamint a III. (Ferenc József idején elkészített) katonai felmérést.

¹ Magyarország kistájainak katasztere. Szerk.: Dövényi Zoltán. Budapest. 2010. 252-256.

Az I. és a II. katonai felmérés térképlapjain a vizsgált terület Püspök Ladány kora újkori mezővárosának keleti részére esett. A Ketes-halmot mindkét felmérésen pontosan ábrázolták. A térképlapon jól látszik, a terület egy része található csak vízmentes parton. A III. katonai felmérés aktuális lapjait tanulmányozva elmondható, hogy részletgazdagabb ábrázolásmód mellett már a ma is meglévő viszonyokat ábrázolták.

2.2. Régészeti értékvizsgálat, lelőhely-diagnosztikai vizsgálatok

2.2.1. A régészeti értékvizsgálat során alkalmazott módszerek

Az örökségvédelmi hatástanulmány elkészítése során adattári, szakirodalmi, térképészeti, levéltári adatgyűjtést és régészeti terepbejárást végeztem.

2.2.2. Az érintett régészeti örökségi elemek számbavétele, állapotának ismertetése

A Miniszterelnökség Nyilvántartási Hatósági Osztály közhiteles lelőhely-nyilvántartása, a gyűjtőterületén érintett debreceni Déri Múzeum adattára, a szakirodalmi és a térképészeti kutatások során, a tervezett projekt által érintett 0241/24 és 25 helyrajzi számú területeken és annak pufferzónájában az adatgyűjtés során öt ismert (nyilvántartott) régészeti lelőhelyre utaló adatot találtam.

Sorszám	Lelőhely neve	Nyilvántartási szám	Lelőhely típusa	Lelőhely kora	Adattári jelzete, hivatkozás ²
1.	Püspökladány – Kettős-halom	32461	halom	őskor	HMÉ IV. 1980. 91-129. Szilágyi 2022 ³
2.	Püspökladány – Nagy-tőke-dűlő	73545	település település település település	neolitikum római császárkor (szarmata) késő középkor kora újkor	KÖH 600/1545/2010 600/914/2014 Szilágyi 2022
3.	Püspökladány – Gatály	73547	település település település	őskor római császárkor (szarmata) kora újkor	KÖH 600/1545/2010 Szilágyi 2022
4.	Püspökladány – Püspökladány	73549	település település település település	vaskor római császárkor (szarmata) avar kor kora újkor	KÖH 600/1545/2010 Szilágyi 2022

² A Kulturális Örökségvédelmi Hivatalnak (továbbiakban: KÖH); a Hajdúsági Múzeum Évkönyve (továbbiakban: HMÉ), valamint a jelzett nélküli a Magyar Nemzeti Múzeum Régészeti Adattárának (továbbiakban: MNM Rég. Ad.) nyilvántartásai.

³ Szilágyi 2022: Szilágyi Krisztián Antal: Örökségvédelmi hatástanulmány régészeti szakterületi munkarésze. „Püspökladány 0241/24 és 0262/5-7 helyrajzi számú területekkel kapcsolatos településrendezési eszközök” érdekében. Debrecen, 2022.

Sorszám	Lelőhely neve	Nyilvántartási szám	Lelőhely típusa	Lelőhely kora	Adattári jelzete, hivatkozás ²
5.	Püspökladány – Alsó-Futak-csatorna	87951	település település település	őskor római császárkor (szarmata) középkor	600/914/2014 Szilágyi 2022

A vizsgált terület terepbejárására 2025. július 21-én került sor, Szilágyi Krisztián Antal, régészeti szakértő részvételével. A terepbejárás során a 0241/24 és 25 helyrajzi számú területek gazzal benőttek, illetve kukorica állt rajta, így részben voltak csak kutathatóak. A régészeti terepbejárást nyugatról keletre haladva az északi részről fokozatosan dél felé haladva végeztem el. A régészeti terepbejárás során újabb régészeti leletet nem találtam.

2.2.3. Az értékvizsgálat eredményeinek összefoglalása

A „Püspökladány 0241/24 és 25 helyrajzi számú területekkel kapcsolatos településrendezési eszközök” elnevezésű projekthez kapcsolódó örökségvédelmi hatástanulmány régészeti szakterületi munkarészeinek keretén belül adatgyűjtést, valamint terepbejárást alkalmaztam.

A régészeti értékvizsgálat során egy régészeti lelőhely, a 87951 nyilvántartási számú Püspökladány – Alsó-Futak-csatorna nevű régészeti lelőhely) található a vizsgált területeken, amelynek a poligonjában nem történt változás.

2.3. A beruházással érintett terület védett műemléki értékek értékleltára

A vizsgált területeken védett műemléki értékek (műemléki épület, helyileg védett épület és történeti kert) nem találhatóak.

3. A Beruházás során tervezett változások hatáselemzése

3.1. A változtatási szándékok ismertetése

Jelenleg a Megrendelőnek még nincsenek pontos, részletes tervei a beépítést illetően. A 0241/24 és 25 helyrajzi számú területeken a változtatási szándék szerint a jelenlegi, valóságban mezőgazdasági területként (szántó, legelő) való használata megszűnik, és ipari gazdasági terület lesz. Ehhez kapcsolódóan tereprendezésre és humuszméntésre lehet számítani, illetve a beruházás különböző építkezései (pl. út, közmű, beruházási egységek épületei) örökségvédelmi veszélyforrást jelentenek.

3.2. Örökségvédelmi hatáselemzés

3.2.1. Örökségvédelmi hatáselemzés régészeti örökségre

Az elvégzett régészeti szempontú örökségvédelmi vizsgálatok során (térképészeti, adattári, szakirodalmi, levéltári adatgyűjtés és terepbejárás) a vizsgált területeken jelenleg egy régészeti lelőhely található: a 87951 nyilvántartási számú Püspökladány – Alsó-Futak-csatorna nevű régészeti lelőhely. A vizsgált területeken régészeti lelet, jelenség és objektum előkerülésére kell számítani.

3.2.2. Örökségvédelmi hatáselemzés történeti településre, település- és tájszerkezetre

A régészeti örökségen kívüli a történeti településre és településszerkezetre, valamint a történeti tájszerkezetre jelen ismereteink szerint nem lesz hatással a projekt.

3.2.3. Örökségvédelmi hatáselemzés települési értékleltárban szereplő műemléki értékekre

Mivel a vizsgált területeken a települési értékleltárban szereplő műemléki épület, helyileg védett épület és történeti kert nem található, így ebben a tekintetben örökségvédelmi hatása nincs a projektnek.

4. Kutatási terv

4.1. Régészeti és műemléki értékek megőrzését biztosító szempontok és követelmények

Elsődleges cél a régészeti és műemléki értékek eredeti helyükön és összefüggésükben történő megőrzése, vagyis a régészeti lelőhelyek, lelőhelyrészek elkerülése.

Jelen esetben a projekt érintett területein egy régészeti lelőhely található: a 87951 nyilvántartási számú Püspökladány – Alsó-Futak-csatorna nevű régészeti lelőhely.

4.2. További örökségvédelmi intézkedések meghatározása

A vizsgált területeken módszeres régészeti kutatás (terepbejárás és adatgyűjtés formájában) 2022-ben volt, illetve a környezetében is volt már terepbejárás. A térképészeti vizsgálatok és terepbejárás alapján megállapítható, hogy a vizsgált területeken a 87951 nyilvántartási számú Püspökladány – Alsó-Futak-csatorna nevű régészeti lelőhely található.

Amennyiben a beruházás Kötv. 7. § 20. pontja alapján nagyberuházásnak minősül, akkor a Kötv. 23/C. § (1) bekezdése alapján előzetes régészeti dokumentációt kell készíteni. Az előzetes régészeti dokumentáció elkészítésére a Kötv. 23/C. § (3) bekezdése és a Kormányrendelet 3. § (3) bekezdése alapján kijelölt örökségvédelmi szerv a Magyar Nemzeti Múzeum Nemzeti Régészeti Intézete (1088 Budapest, Múzeum körút. 14-16.; levelezési cím: 1113 Budapest Daróczi út 3., Koordinációs Igazgatóság, Régészeti Projektiroda: regeszetiprojektiroda@hnm.hu). Az előzetes régészeti dokumentáció állhat adatgyűjtésből, terepbejárásból, régészeti célú geofizikai felmérésből és próbafeltárásból, amelyet feltérési projektterv zár le. Ebben az esetben a feltérési projektterv tartalmazza a további régészeti feladatokat és ezek ellátását. Ennél az esetről a jelenlegi javaslatom az előzetes régészeti dokumentáció elkészítése.

Amennyiben a beruházás nem minősül nagyberuházásnak abban az esetben a Hajdú-Bihar Megyei Kormányhivatal Építésügyi és Örökségvédelmi Főosztály (4025 Debrecen, Hatvan utca 16.) a Kormányrendelet 53. § (1) bekezdése alapján régészeti örökségvédelmi engedélyezési eljárás keretében írja elő a további régészeti feladatokat és ezek ellátását. Ennél az esetről a jelenlegi javaslatom a régészeti célú geofizikai felmérés és a próbafeltérás, hogy a további régészeti feladatokat és ezek ellátását pontosan meg lehessen határozni.

Végezetül, abban az esetben, ha a projekt által érintett földrészletek területén régészeti feltérás nélkül régészeti emlék vagy lelet kerül elő, a Kötv. 24. § (2) bekezdése értelmében a felfedező (a munka felelős vezetője), az ingatlan tulajdonosa, az építető vagy a kivitelező köteles

- a) az általa folytatott tevékenységet azonnal abbahagyni,

b) a jegyző útján a hatóságnak (örökségvédelmi hatóság) azt haladéktalanul bejelenteni, amely arról haladéktalanul tájékoztatja a mentő feltárás elvégzésére a 22. § (5) bekezdése szerint feltárásra jogosult intézményt, valamint

c) a tevékenységet szüneteltetni, továbbá a helyszín és a lelet őrzéséről – a felelős őrzés szabályai szerint - a feltárásra jogosult intézmény intézkedéséig gondoskodni.

A feltárásra jogosult intézmény a Déri Múzeum (4026 Debrecen, Déri tér 1.; telefon: +36-52-322-207) köteles a mentő feltárást haladéktalanul megkezdeni, és folyamatosan – az elvárható ütemben – végezni, az előkerült régészeti leletet ideiglenesen elhelyezni.

A bejelentési kötelezettség elmulasztása az örökségvédelmi bírságról szóló 191/2001. (X. 18.) Korm. rendelet alapján örökségvédelmi bírság kiszabását vonhatja maga után. A régészeti lelőhelyek védelme a tulajdonos rendelkezési jogát is korlátozza. A Büntető Törvénykönyvről szóló 2012. évi C. törvény 357. § (1) és (2) bekezdése szerint: Aki a tulajdonában álló műemléket, védett kulturális javak körébe tartozó tárgyat vagy a tulajdonában álló ingatlanon lévő régészeti lelőhelyet megrongálja, büntetett miatt három évig terjedő szabadságvesztéssel büntetendő. Aki a védett kulturális javak körébe tartozó tárgy vagy régészeti lelőhely helyrehozhatatlan károsodását idézi elő, egy évtől öt évig terjedő szabadságvesztéssel büntetendő.

Jelen tanulmány nem mentesíti a leendő beruházót a település régészeti szempontból kutatatlan részein tervezett, 30 cm mélységet meghaladó földmunkával járó beruházásai által érintett ingatlanok – terepbejárásokat is magában foglaló – örökségvédelmi (régészeti) szempontú vizsgálata alól.

Nyilatkozat

Alulírott Szilágyi Krisztián Antal, régész, régészeti szakértő, nyilatkozom, hogy a 439/2013 (XI. 20.) Kormányrendelet 17. §-a értelmében rendelkezem az örökségvédelmi hatástanulmány elkészítéséhez szükséges jogosultsággal és az adott szakterületen felsőfokú szakirányú végzettséggel.

Régész diploma száma: 953/2003 SZTE-BTK

Régészeti szakértő nyilvántartási szám: SO87DZ

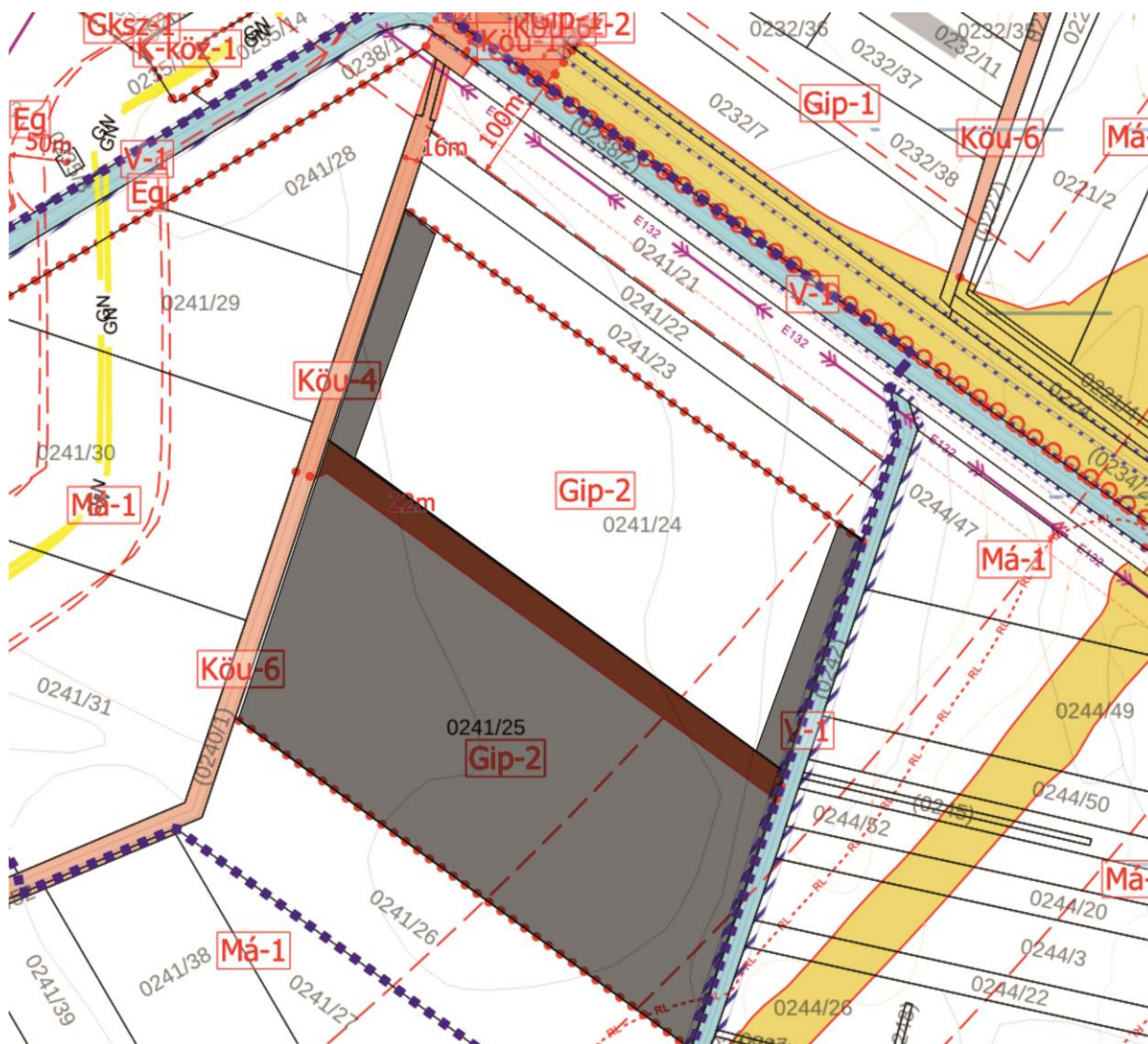


Szilágyi Krisztián Antal
régészeti szakértő

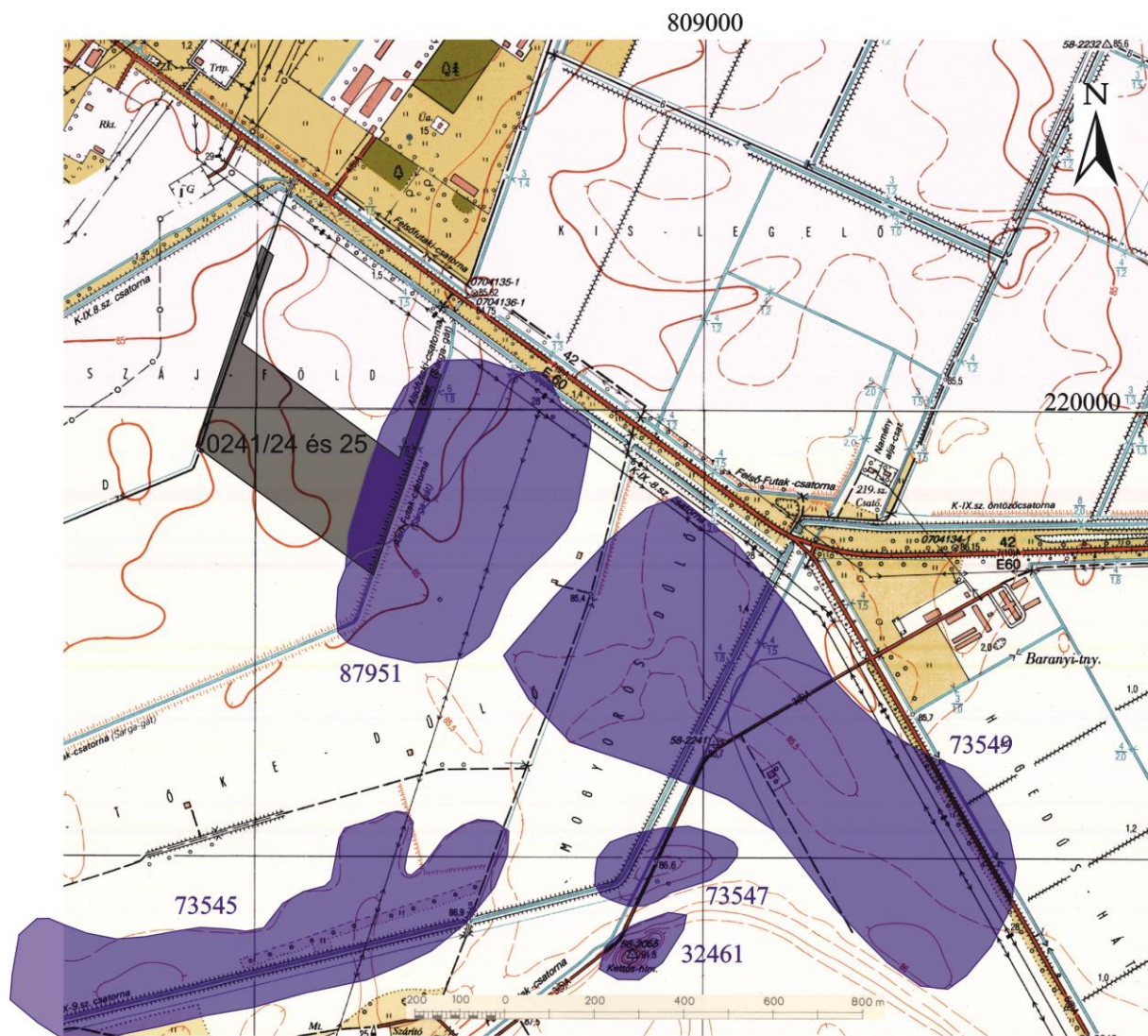
Az általam ellenjegyzett örökségvédelmi hatástanulmány az örökségvédelmi jogszabályokkal és a hatósági előírásokkal összhangban készült, a tanulmányban szereplő javaslatok a hatályos szakmai normatíváknak és előírásoknak megfelelnek.

Debrecen, 2025. július 31.

5. Térképmelléklet

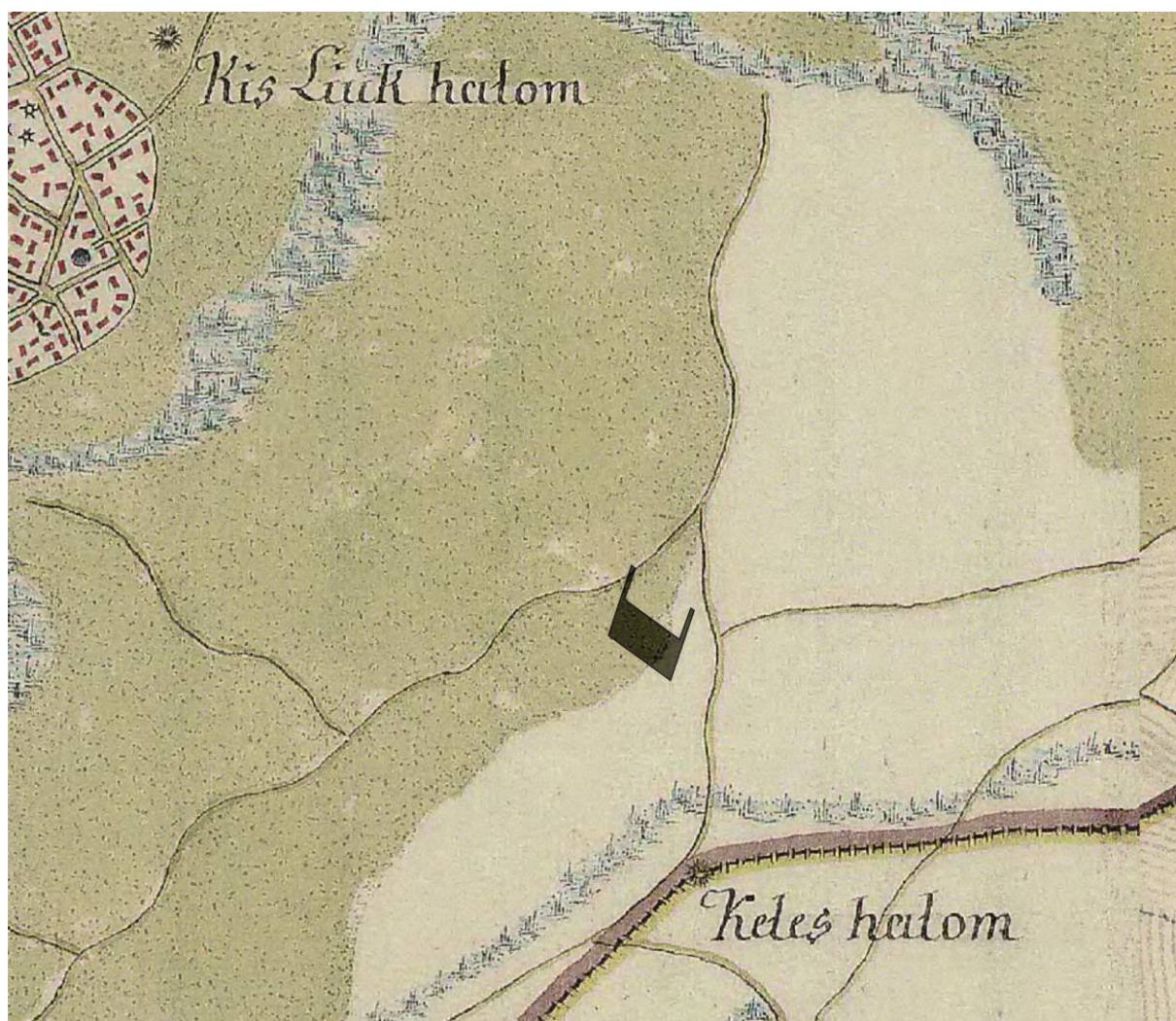


1. térkép: A 0241/24 és 25 helyrajzi számú területek helyrajzi számos térképe

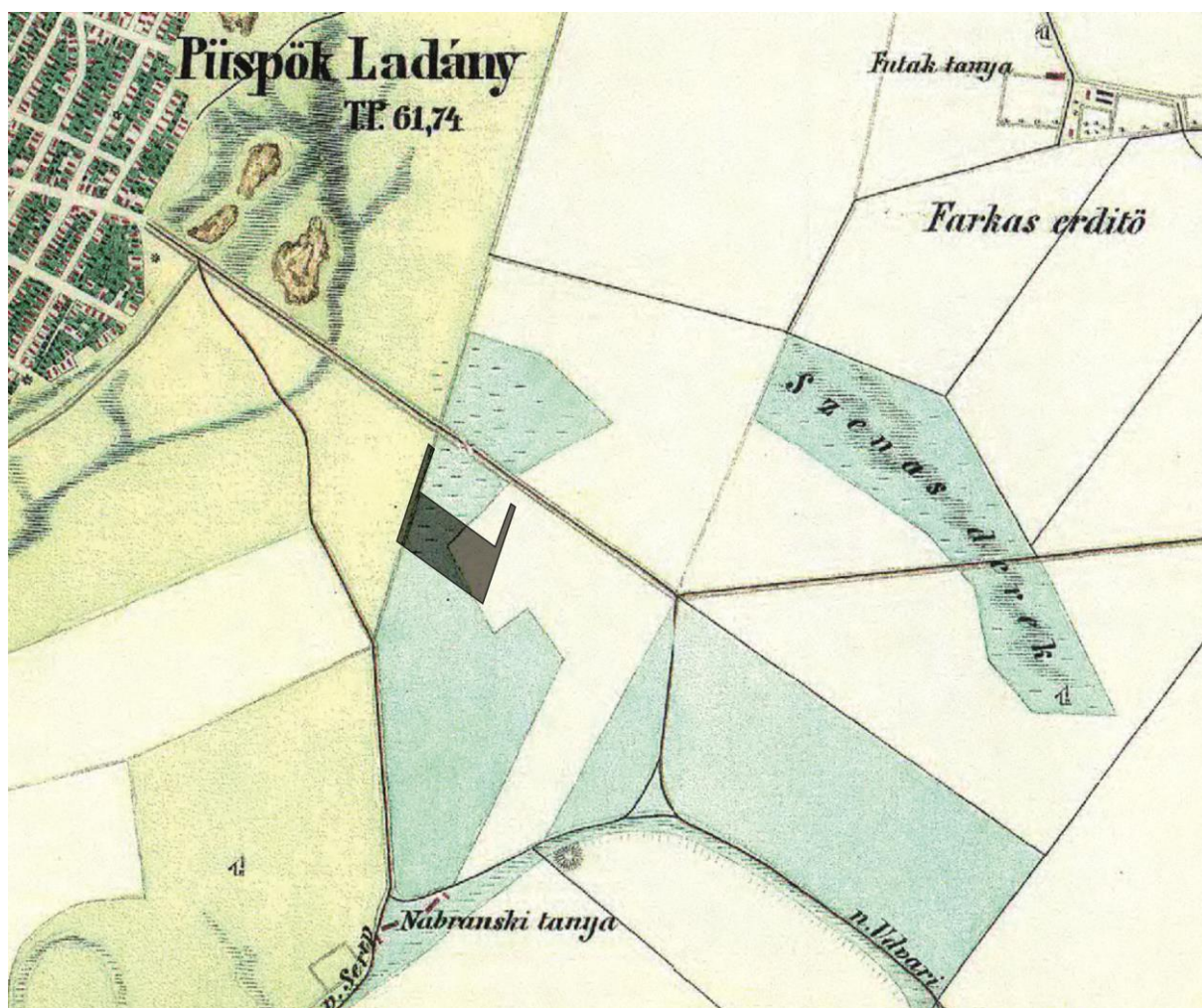


EOV 58-221; 58-223

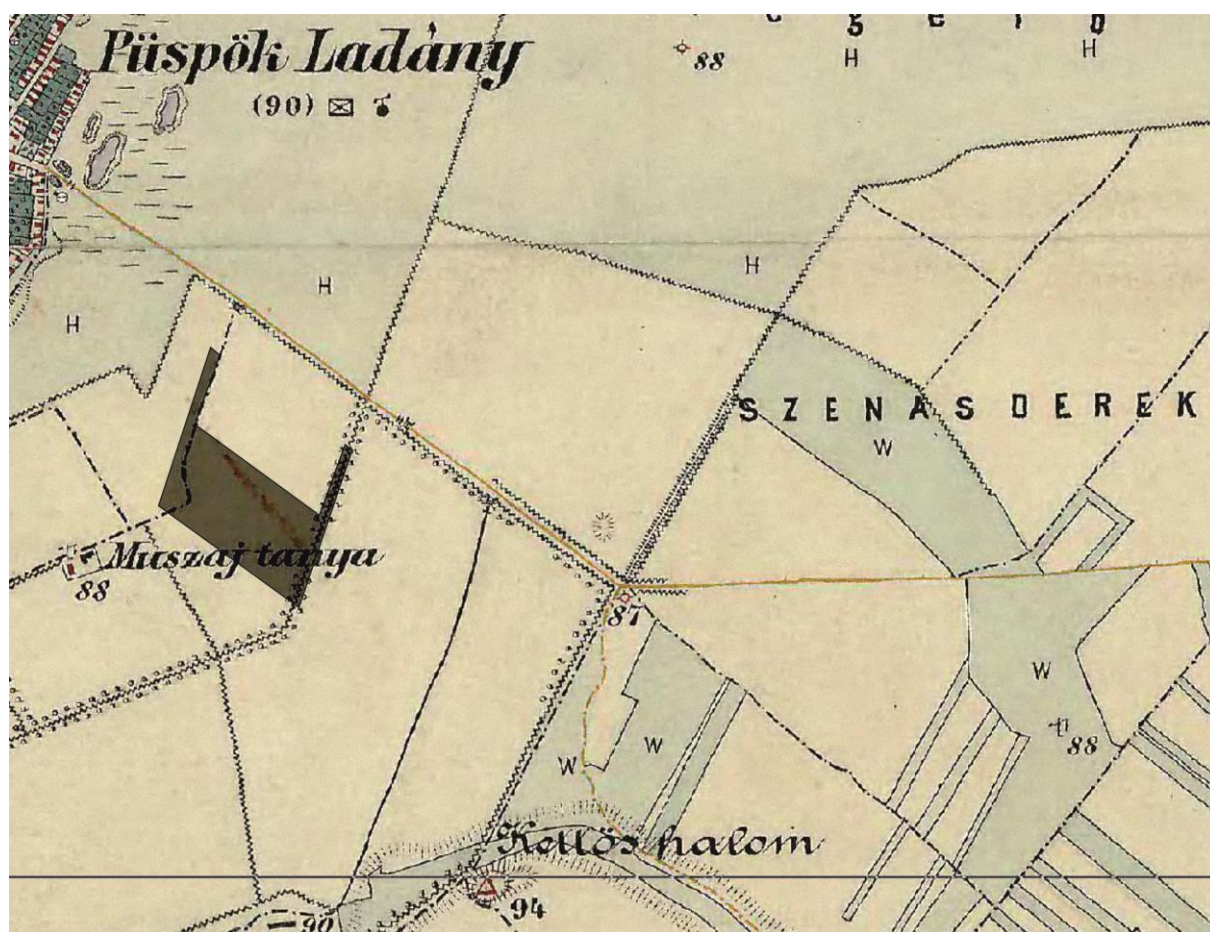
2. térkép: A 0241/24 és 25 helyrajzi számú területek EOV térképe
a terepbejárás előtti régészeti lelőhelyekkel



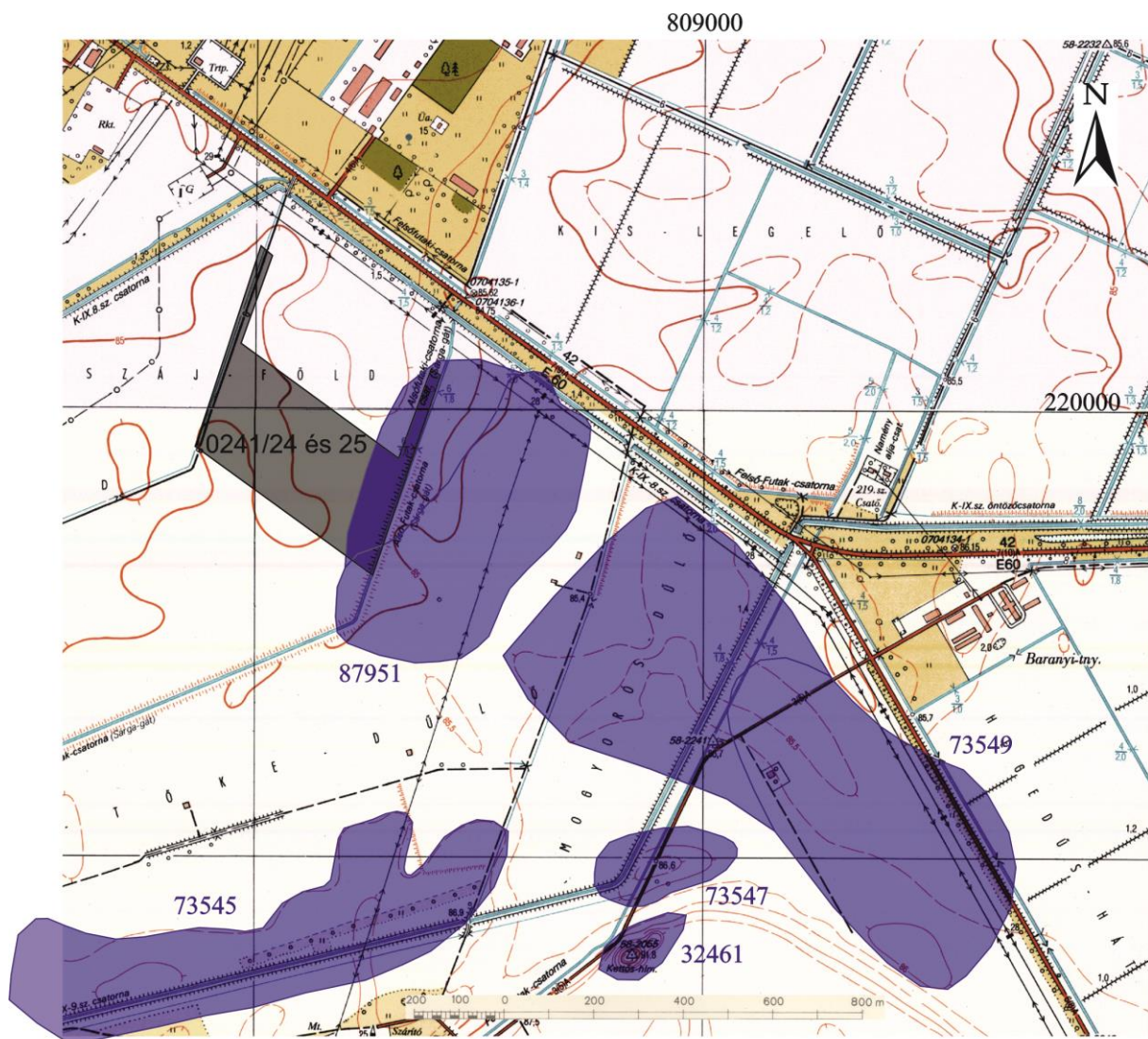
3. térkép: A 0241/24 és 25 helyrajzi számú területek az I. katonai felmérésen



4. térkép: A 0241/24 és 25 helyrajzi számú területek a II. katonai felmérésen



5. térkép: A 0241/24 és 25 helyrajzi számú területek a III. katonai felmérésen



EOV 58-221; 58-223

6. térkép: A 0241/24 és 25 helyrajzi számú területek EOV térképe
a terepbejárás utáni régészeti lelőhelyekkel
(a régészeti lelőhelyek poligonjaiban nem történt változás)

JELENTÉS

ÖRÖKSÉGVEDELMI HATÁSTANULMÁNY RÉGÉSZETI SZAKTERÜLETI MUNKARÉSZE

A „PÜSPÖKLADÁNY 0241/24 ÉS 25 HELYRAJZI SZÁM TERÜLETEKKEL
KAPCSOLATOS TELEPÜLÉSRENDEZÉSI ESZKÖZÖK” ELKÉSZÍTÉSE ÉRDEKÉBEN

Püspökladány Város Önkormányzata
megrendelésére
készítette:

Szilágyi Krisztián Antal
régészeti szakértő (nyilvántartási szám: SO87DZ)

DEBRECEN, 2025

Jelentés

Feltárási engedély száma: a feltárás nem tartozik az engedélyezési körbe

A feltárást vezető intézmény, régész: Szilágyi Krisztián Antal, régészeti szakértő

A Püspökladány Város Önkormányzatától, mint Megrendelőtől kapott megrendelés alapján, 2025. július 21-én elvégeztem a Püspökladány 0241/24 és 25 helyrajzi számú területeken az örökségvédelmi hatástanulmány régészeti szakterületi munkarészének elkészítéséhez kapcsolódó terepbejárást.

A kutatást a „Püspökladány 0241/24 és 25 helyrajzi számú területekkel kapcsolatos településrendezési eszközök” elnevezésű projekt előkészítési munkálatai tették szükségessé.

A „Püspökladány 0241/24 és 25 helyrajzi számú területekkel kapcsolatos településrendezési eszközök” elnevezésű projektnek két helyrajzi számon, de egy összefüggő vizsgált területe van. A 0241/24 és 25 helyrajzi számú területek (mintegy 11,05 hektár) Püspökladány város délkeleti külterületei, a 42. számú főút és az Alsó-Futak-csatorna (Sárga-gát) által két oldalról közrefogott rész. A vizsgált területeken módszeres régészeti kutatás (terepbejárás és adatgyűjtés formájában) 2022-ben volt, illetve a környezetében is volt már terepbejárás.

A vizsgált terület terepbejárására 2025. július 21-én került sor, Szilágyi Krisztián Antal, régészeti szakértő részvételével. A terepbejárás során a 0241/24 és 25 helyrajzi számú területek gazzal benőttek, illetve kukorica állt rajta, így részben voltak csak kutathatóak. A régészeti terepbejárást nyugatról keletre haladva az északi részről fokozatosan dél felé haladva végeztem el. A régészeti terepbejárás során újabb régészeti leletet nem találtam. A régészeti értékvizsgálat során egy régészeti lelőhely, a 87951 nyilvántartási számú Püspökladány – Alsó-Futak-csatorna nevű régészeti lelőhely) található a vizsgált területeken, amelynek a poligonjában nem történt változás.

Debrecen, 2025. július 31.

Szilágyi Krisztián Antal
régészeti szakértő

LELŐHELY-BEJELENTŐ ADATLAP

1. A lelőhely azonosító adatai: Püspökladány 84
1.1. Megye, város, település neve, kerület, utca, házszám: Hajdú-Bihar megye, Püspökladány
1.2. Nyilvántartási azonosító száma: **87951**
2. A lelőhely neve(i): **Alsó-Futak-csatorna**
3. A lelőhely pontos helye (a melléklet térképen berajzolva):
3.1. A mellékelt térkép(vetület) fajtája: EOVS 1:10.000
3.2. A helyszínen mért EOVS vagy WGS84 földrajzi koordináták vagy a térképlap száma: 58-223
3.3. A lelőhely védésére vagy védettségének megszüntetésére vonatkozó javaslat esetén területének középponti EOVS koordinátái: x (É-D): 219726 y (K-Ny): 808463
3.4. Helyrajzi szám(ok): 0245, 0244/35, 0238/1, 0242, 0244/20, 0244/22, 0244/52, 0244/51, 0244/49, 0244/50, 0244/36, 0244/43, 0244/38, 0248, 0244/34, 0244/37, 0244/31, 0244/26, 0244/29, 0244/3, 0244/47, 0243, 0244/41, 0244/30, 0241/27, 0241/26, 0244/28, 0244/27, 0241/25, 0241/24, 0241/23
3.5. Földrajzi leírás: Püspökladány délkeleti külterületén, az Alsó-Futak-csatorna mindkét partján, egy régen összefüggő magaslaton helyezkedik el. Tszf. m.: z: 85 méter. A lelőhely hossz.: 730 méter, szél.: 480 méter, iránya: É-D-i, a helymeghatározás pontossága: 10 méter.
4. A lelőhelyen talált régészeti jelenségek adatai:
- | Jellege | Kora |
|-----------|-----------------------------|
| település | őskor |
| település | római császárkor (szarmata) |
| település | középkor |
| település | kora újkor |
5. A lelőhely tudományos jelentősége: Jelentős.
6. A lelőhely állapota: Bolygatott, elfedett.
- 6.1. A terület használatára vonatkozó információ: Szántó, csatorna, földút.
- 6.2. A lelőhely veszélyeztetettsége: „A Püspökladány 0241/24 és 25 helyrajzi számú területekkel kapcsolatos településrendezési eszközök” elnevezésű projekt tervezett földmunkái.
- 6.3. Információ arra vonatkozóan, hogy a 6.1. pont szerinti használat veszélyezteti-e a lelőhelyet:
7. A lelőhely ismertsége: Terepbejárás, adatgyűjtés.
8. A lelőhelyen végzett tevékenység:
- | év | tevékenység | név | megjegyzés |
|------|--------------|--------------------------|------------|
| 2014 | terepbejárás | Dani János | |
| 2022 | terepbejárás | Szilágyi Krisztián Antal | |
| 2025 | terepbejárás | Szilágyi Krisztián Antal | |
9. Javaslat a lelőhely további kutatására:

10. Védőövezet kijelölésének szükségessége:
11. A leleteket fogadó múzeum: Déri Múzeum, 4026 Debrecen, Déri tér 1.
12. A bejelentő neve, címe: Szilágyi Krisztián Antal (régész), 4225 Debrecen, Nyáry Pál utca 23.
13. Megjegyzés: Terepbejárással igazolt, közepesen intenzív régészeti lelőhely.

14. A bejelentés kelte: 2025. július 31.
15. Mellékletek: Hatástanulmány és annak dokumentációja.

DOKUMENTÁCIÓ

ÖRÖKSÉGVEDELMI HATÁSTANULMÁNY RÉGÉSZETI SZAKTERÜLETI MUNKARÉSZE

A „PÜSPÖKLADÁNY 0241/24 ÉS 25 HELYRAJZI SZÁM TERÜLETEKKEL
KAPCSOLATOS TELEPÜLÉSRENDEZÉSI ESZKÖZÖK” ELKÉSZÍTÉSE ÉRDEKÉBEN

Püspökladány Város Önkormányzata
megrendelésére
készítette:

Szilágyi Krisztián Antal
régészeti szakértő (nyilvántartási szám: SO87DZ)

DEBRECEN, 2025

TEREPBEJÁRÁSI NAPLÓ

2025. július 21. (hétfő) 14:00 – 16:00

Terepbejárást vezető régész: Szilágyi Krisztián Antal – régész.

Időjárás: Napos, meleg idő.

A terepbejárás során a 0241/24 és 25 helyrajzi számú területek gazzal benőttek, illetve kukorica állt rajta, így részben voltak csak kutathatóak. A régészeti terepbejárást nyugatról keletre haladva az északi részről fokozatosan dél felé haladva végeztem el. A régészeti terepbejárás során újabb régészeti leletet nem találtam. A régészeti értékvizsgálat során egy régészeti lelőhely, a 87951 nyilvántartási számú Püspökladány – Alsó-Futak-csatorna nevű régészeti lelőhely) található a vizsgált területeken, amelynek a poligonjában nem történt változás.

A 0241/24 és 25 helyrajzi számú területek:





Debrecen, 2025. július 31.

Krisztián Antal

Szilágyi Krisztián Antal
régészeti szakértő